

# Pregled uspostave Adresnog registra u FBiH

**Kupres, 9.6.2018. godine**  
**Željka Kolobarić**



Adresni registar je osnovni i javni registar o kućnim brojevima i nazivima ulica i trgova u naseljenom mjestu. Prema podacima IDDEEEA-e sa kućnim brojem "bb" evidentirano je 1 510 769 državljana BiH, odnosno gotovo 40% stanovništva.



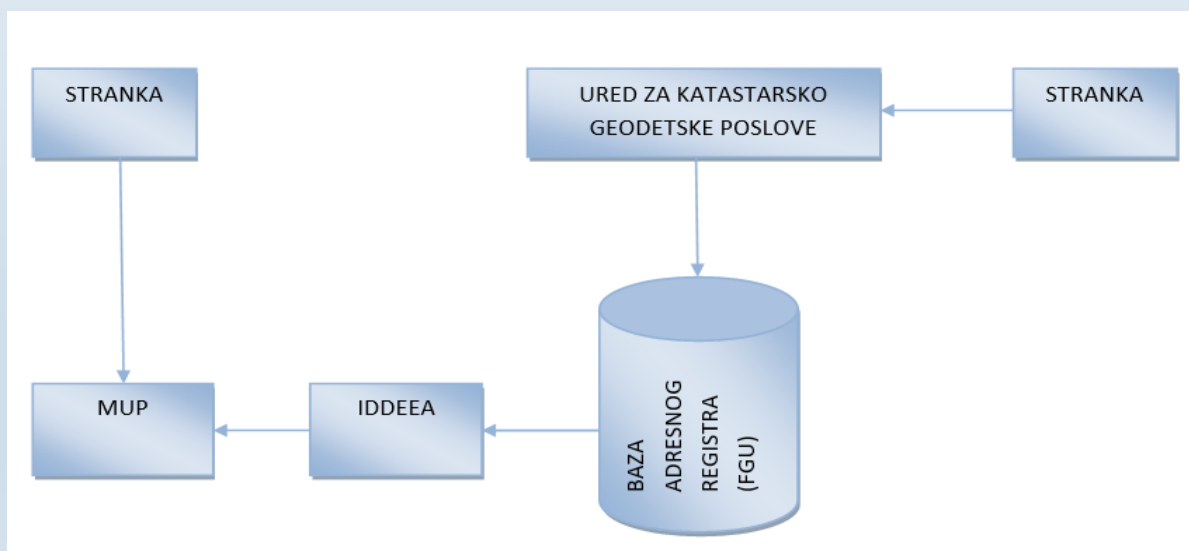
- isporuka poštanskih pošiljki, podatak o samoj lokaciji gdje se nalazi zgrada (nekretnina)
- razne vrste intervencija (hitna služba, vatrogasna služba, komunalna služba, policija i sl.)
- dostupnost za primanje i davanje raznih vrsta zanatskih i uslužnih djelatnosti
- mogućnost korištenja modernih tehnologija za traženje lokacija – GPS navigacija itd..





# Podrška uspostavi Adresnog registra

Federalna uprava za geodetske i imovinsko – pravne poslove (FGU) prethodnih godina je uz podršku CILAP projekta (Izgradnja kapaciteta za unapređenje zemljišne administracije i procedura u Bosni i Hercegovini), te kroz aktivnosti financiranja iz proračunskih sredstava Federacije BiH i zajedničkog financiranja sa upravnim organizacijama županijskog/kantonalnog i lokalnog nivoa pokrenula inicijative uspostave, održavanja i distribucije podataka o adresama na području Federacije BiH.



➤ Pilot lokacije: Čitluk, Tešanj, Centar Sarajevo

## UGOVOR

### O ZAJEDNIČKIM OBVEZAMA PRI USPOSTAVI I ODRŽAVANJU PODATAKA ADRESNOG REGISTRA NA PODRUČJU OPĆINE LUKAVAC

Ugovor se sačinjava na temelju ukazane potrebe za uspostavom Adresnog registra Općine Lukavac kao i planiranih aktivnosti na implementaciji Projekta „Izgradnja kapaciteta za unaprjeđenje zemljišne administracije i procedura u Bosni i Hercegovini (CILAP)“.

#### 1. UGOVORNE STRANE

1. Federalna uprava za geodetske i imovinsko-pravne poslove, koju zastupa Željko Obradović, direktor (u daljnjem tekstu: Federalna uprava)
2. Općina Lukavac, koju zastupa Edin Delić, općinski načelnik (u daljnjem tekstu: Općina)

#### 2. PREDMET UGOVORA

Predmet ovog Ugovora je definiranje uvjeta zajedničkih obveza za uspostavu i održavanje podataka Adresnog registra.

#### 3. OBVEZE STRANA POTPISNICA

Federalna uprava je nositelj autorskih, imovinskih prava na softveru u smislu propisa kojima se uređuje autorsko pravo. Federalna uprava ustupa Općini pravo korištenja softvera za održavanja podataka adresnog registra, za vrijeme trajanja ovog Ugovora. Ustupljeno pravo korištenja softvera Općina ne može prenositi, odnosno ustupati trećim licima.

##### 3.1. Federalna uprava se obvezuje da će putem sredstava projekta „Izgradnja kapaciteta za unaprjeđenje zemljišne administracije i procedura u Bosni i Hercegovini (CILAP)“ izvršiti sljedeće:

- Instalaciju softvera za održavanje podataka adresnog registra
- Konverziju postojećih podataka adresnog registra
- Obuku korisnika za rad na softveru
- Održavanje softvera u trajanju od 12 mjeseci koje počinje dostavljanjem službenog zapisnika od strane Općine prema Federalnoj upravi. Zapisnikom je definiran točan datum postavljanja finalne baze podataka adresnog registra.

##### 3.2. Općina se obvezuje da će izvršiti sljedeće:

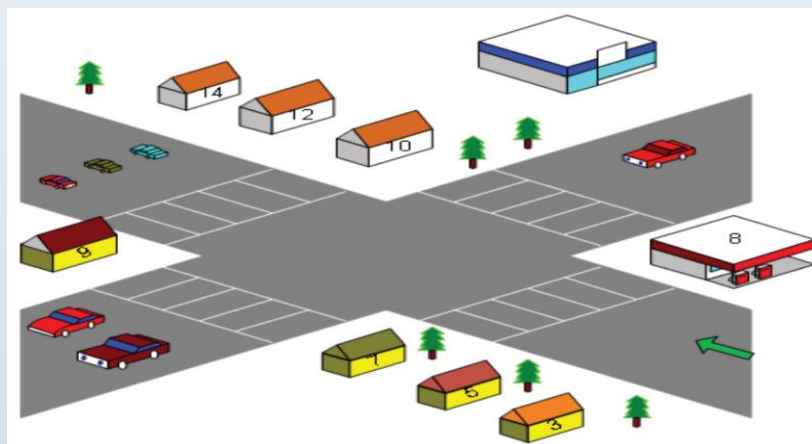
- Izvršiti analizu postojećeg sustava naseljenih mjesta. Izraditi plan podjele na ulice i trgove za sva naseljena mjesta u skladu sa Zakonom. Usvojiti općinsku Odluku o adresnom sustavu i označavanju naselja, ulica i trgova i označavanju zgrada brojevima, koja treba sadržavati definiciju naseljenih mjesta, naselja, ulica i trgova i njihovu grafičku prezentaciju, te odredbe o označavanju.
- Izvršiti fazu implementacije adresnog registra odnosno označavanje na terenu s registracijom podataka o izvršenom označavanju u softveru adresnog registra
- Osigurati stručne i kadrovske kapacitete u okviru nadležne općinske službe u svrhu uspostave Adresnog registra za područje Općine Lukavac
- Osigurati redovnu replikaciju lokalne baze podataka na središnju bazu podataka u Federalnoj Upravi, po njezinoj uspostavi

#### 4. OSTALE ODREDBE

- 4.1. Federalna uprava će posebnim ugovorom definirati uvjete pružanja usluga iz točke 3.1.
- 4.2. Uvjeti dijeljenja podataka adresnog registra će se definirati posebnim Ugovorom između ugovornih strana.
- 4.3. Federalna uprava ne odgovara za bilo kakvu štetu koja eventualno proizađe iz upotrebe, odnosno u vezi sa upotrebom softvera, pa ni za štetu proizašlu iz eventualnih skrivenih nedostataka softvera, niti za štetu koja eventualno nastane prilikom ili tijekom instalacije softvera, ili uslijed eventualnog prestanka funkcioniranja ili gubitka svrsishodnosti funkcioniranja softvera.
- 4.4. Ugovorne strane su suglasne da se usluge pružaju u skladu s postojećim propisima koji reguliraju ovu oblast.
- 4.5. Sva pitanja u svezi s pravima i obvezama iz ugovora, rješavat će potpisnici ugovora sporazumno, a eventualne sporove rješavat će nadležni sud u Sarajevu.
- 4.6. Ovaj ugovor je sačinjen u 6 (šest) istovjetnih primjeraka od kojih svaka ugovorna strana zadržava po 3 (tri) primjerka.

Podršku uspostavi Adresnog registra dale su  
sljedeće jedinice lokalne samouprave:

1. JLS iz HNŽ/K
8. JLS iz SBŽ/K
19. Cazin
20. Bosanski Petrovac
21. Ključ
22. Odžak
23. Doboj Istok
24. Tešanj
25. Žepče
26. Posušje
27. Grude
28. Ljubuški
29. Centar Sarajevo
30. Čitluk
31. Kiseljak
32. Hadžići
33. Ilijaš
34. Trnovo
35. Stari Grad
36. Ilidža
37. Visoko
38. Gračanica
39. Gradačac
40. Orašje



41. Domaljevac-Šamac

42. Livno

43. Kupres

44. Bužim

45. Velika Kladuša

46. Tomislavgrad

47. Kalesija

48. Banovići

49. Breza

50. Široki Brijeg

51. Glamoč

52. Drvar

53. Bosansko Grahovo

-----  
54. Bosanska Krupa

55. Sanski Most

56. Kladanj

57. Živinice

58. Zenica

59. Olovo

60. Doboj Jug

61. Pale

62. Zavidovići

63. Vareš

64. Lukavac

65. Vogošća

66. Kakanj



# Postupak uspostave Adresnog registra

## Pripremna faza

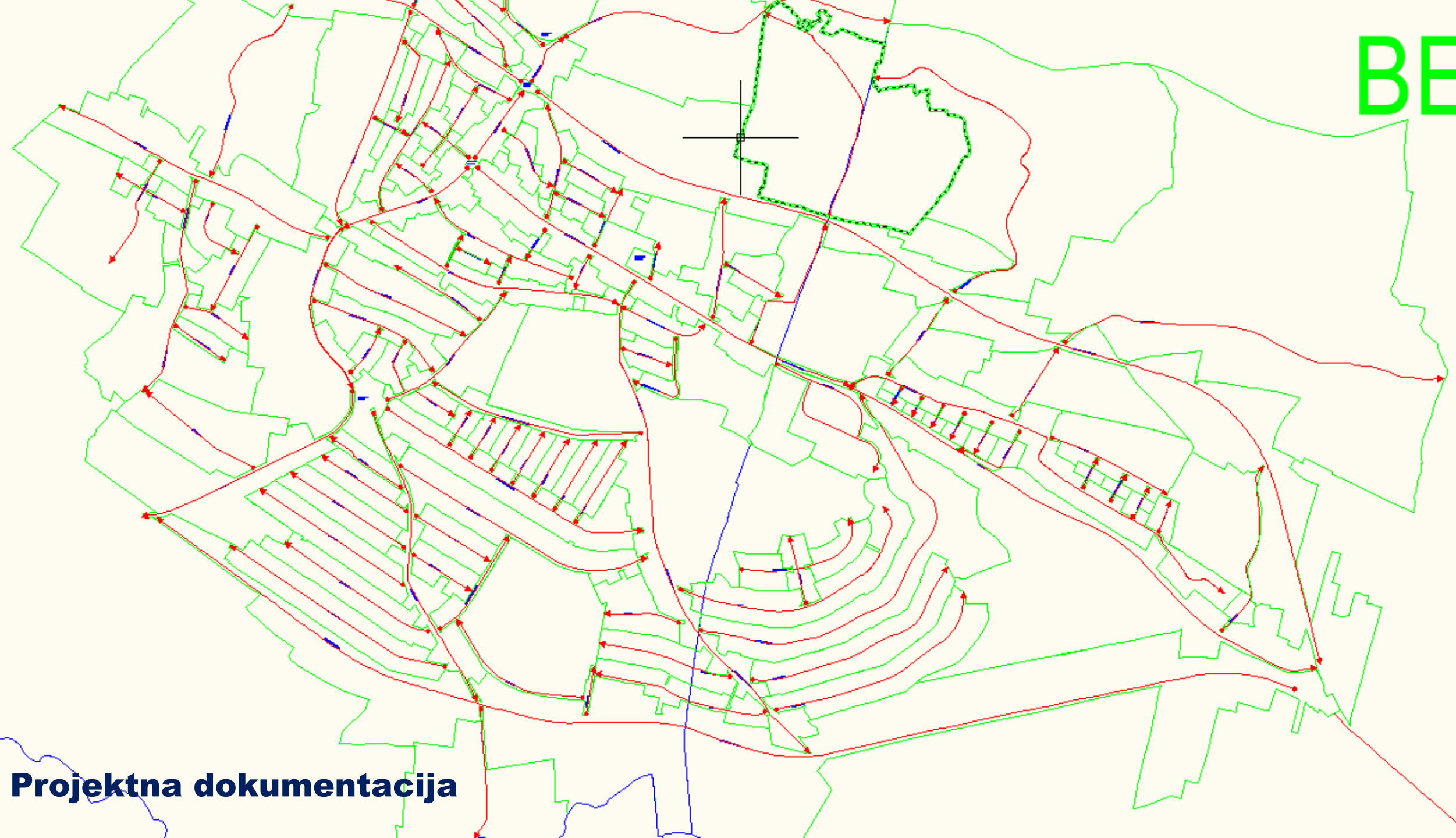
- analiza postojećeg sustava naseljenih mjesta
- plan podjele na ulice i trgove za sva naseljena mjesta u skladu sa Zakonom
- priprema općinske odluke o adresnom sustavu i označavanju naselja, ulica i trgova i označavanja zgrada brojevima, koja treba sadržavati definiciju naseljenih mjesta, naselja, ulica i trgova i njihovu grafičku prezentaciju, te odredbe o označavanju

## Faza implementacije

- evidentiranje postojećeg stanja na terenu
- izrada plana označavanja
- fizičko označavanje naselja, ulica i trgova nazivima i zgrada brojevima



BE



**Projektna dokumentacija**



# Adrese u FBiH



## Adresni registar FBiH



Preglednik plana



Predmeti



Raspodjela predmeta



Oznake na planu



Statistika

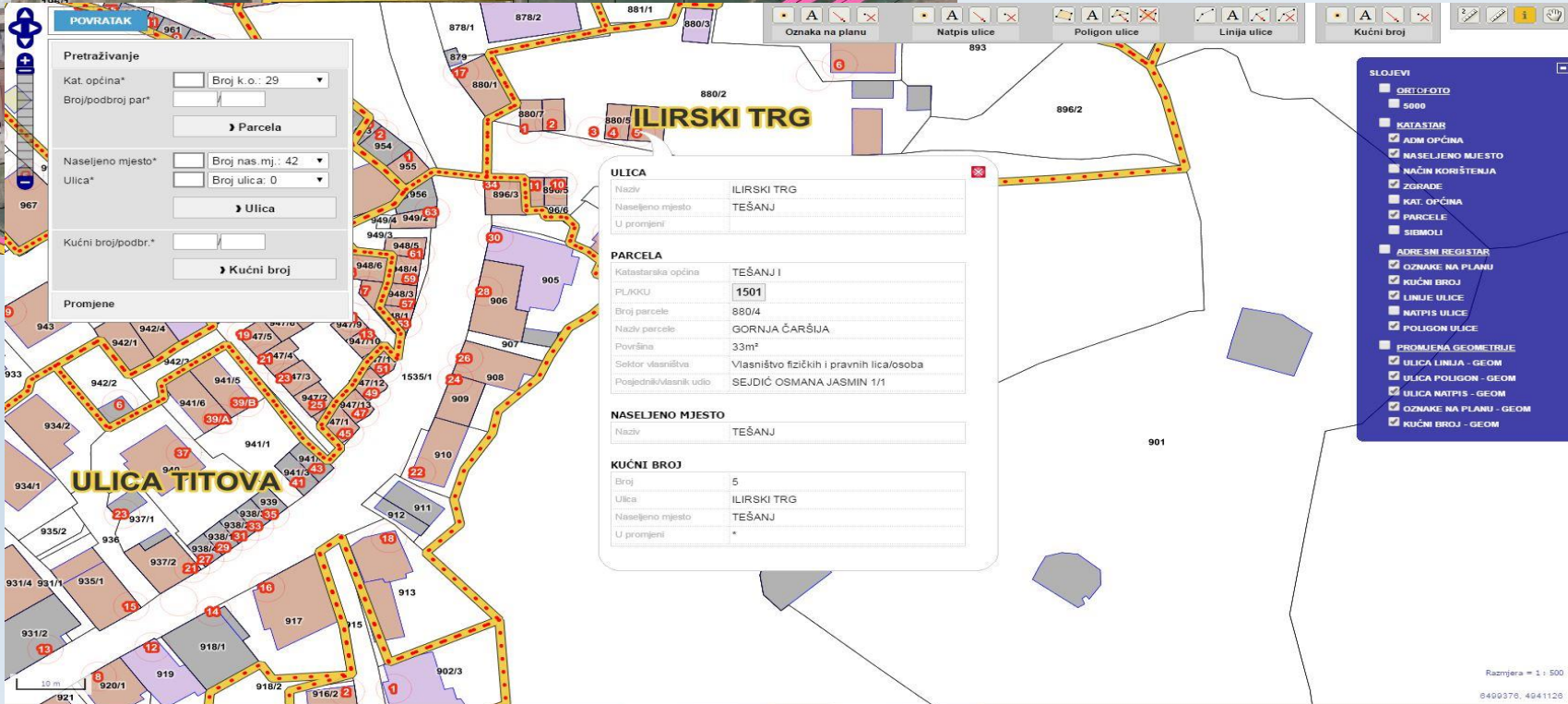


Administracija



Korisničke upute







## PODACI O KUĆNOM BROJU

Naseljeno mjesto:		Međugorje	Kući broj
Ulica:		Put Dubrava	
Katastrska općina:		Međugorje	5
Katastarska parcela:		1027/2	
Posjednik:		VASILJ KAŽIMIRA LJILJANKA	
G_K koordinate:	Y = 6473916	X = 4783843	
			Put Dubrava

Prikaz lokacije kućnog broja na katastarskom planu



Slike sa kućnim brojem



Datum postavljanja: 29.10.2014. godine

Broj postavio: Geometrika doo

## PODACI O PLOČI S NATPISOM ULICE

Naseljeno mjesto:		Bijakovići		Ulica	
Katastrska općina:		Bijakovići		Stjepana Radića	
Katastarska parcela:		1981/1			
G_K koordinate:		Y= 6474360	X = 4782862		

Prikaz lokacije s natpisom ulice na katastarskom planu



2.Slike s natpisom ulice

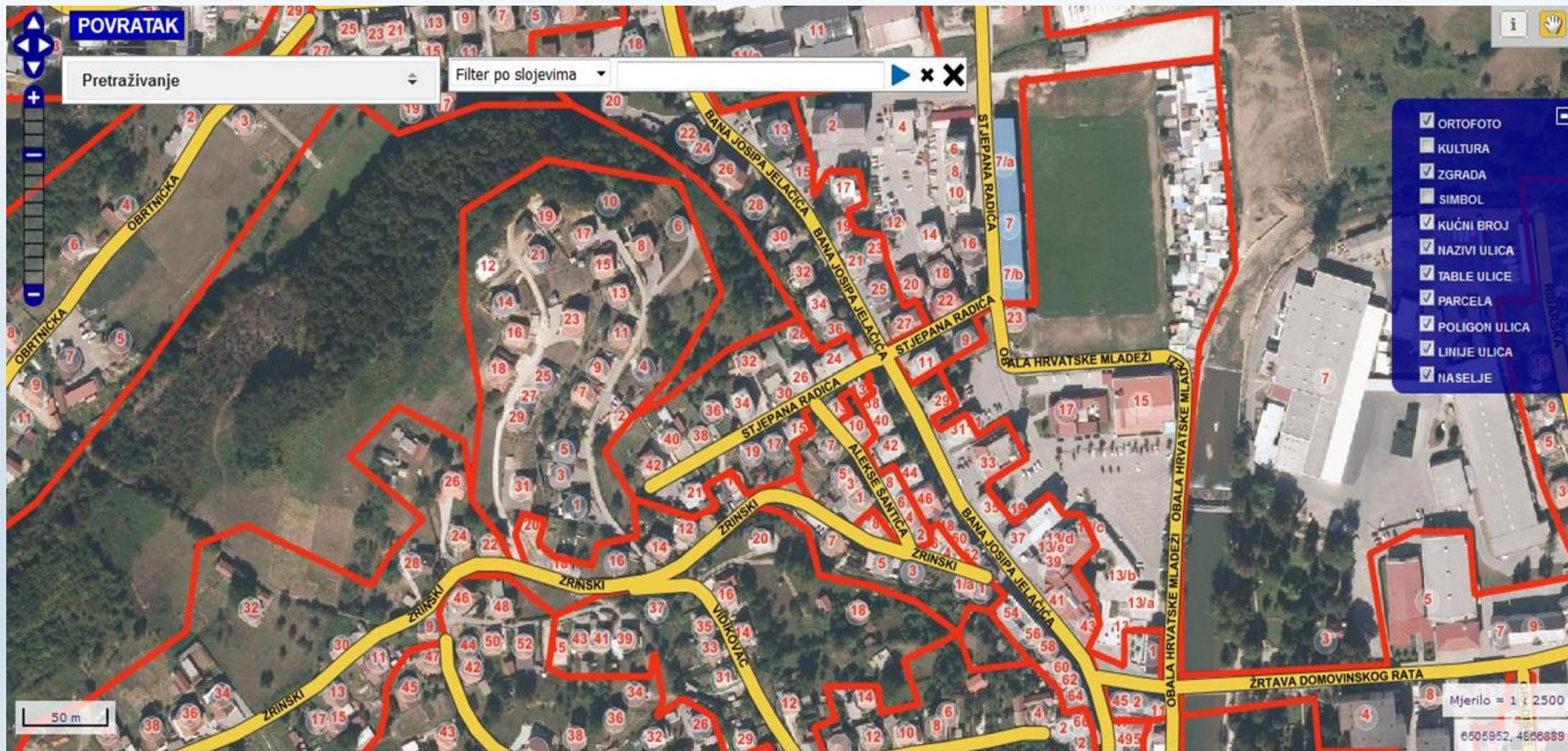


Datum postavljanja: 29.10.2014. godine

Ploču postavio: Geometrika doo



# Konačni izgled Adresnog registra općine Kiseljak





# Primjeri postupanja jedinica lokalne samouprave prilikom izdavanja rješenja/obavijesti/uvjerenja/potvrda o kućnom broju-Općina Ljubuški

BOSNA I HERCEGOVINA  
FEDERACIJA BOSNE I HERCEGOVINE  
ŽUPANIJA ZAPADNOHERCEGOVAČKA  
OPĆINA LJUBUŠKI  
SLUŽBA ZA STAMBENO - KOMUNALNE  
I INSPEKCIJSKE POSLOVE

Broj: 06/1-23-1271-3054/17-2  
Datum: 05.09.2017

Služba za stambeno-komunalne i inspeksijske poslove Općine Ljubuški rješavajući po službenoj dužnosti, u predmetu određivanja kućnog broja, na temelju članka 5. stavak 5. Odluke o nazivima i označavanju ulica, trgova i parkova i označavanju objekata brojevima na području općine Ljubuški ("Službeni glasnik Općine Ljubuški", broj: 1/16 i 3/17), članka 21. Zakona o označavanju i evidenciji naseljenih mjesta, ulica, trgova i kućnih brojeva ("Narodne novine, Županije Zapadnohercegovačke" broj: 8/13 i 5/17) i članka 200. Zakona o upravnom postupku ("Službene novine Federacije BiH", broj: 2/98 i 48/99) d o n o s i

## RJEŠENJE

Zgradi izgrađenoj na lokaciji:

Naseljeno mjesto: **LJUBUŠKI**  
Ulica: **TRG DR. FRANJE TUĐMANA**  
Katastarska općina: **Ljubuški**  
Katastarska čestica: **1182/1**

Određuje se kućni broj:

**1**

## Obrazloženje

Na temelju Plana obilježavanja kućnih brojeva, u skladno odredbama Zakona o označavanju i evidenciji naseljenih mjesta, ulica, trgova i kućnih brojeva ("Narodne novine Županije Zapadnohercegovačke" broj: 8/13 i 5/17) i Odluke o nazivima i označavanju ulica, trgova i parkova i označavanju objekata brojevima na području općine Ljubuški ("Službeni glasnik Općine Ljubuški", broj: 1/16 i 3/17), utvrđeno je kako zgrada (objekt) treba biti obilježena brojem navedenim u izreci ovog Rješenja.

Sukladno članku 7. Odluke o nazivima i označavanju ulica, trgova i parkova i označavanju objekata brojevima na području općine Ljubuški, troškovi označavanja objekata brojevima (nabava i postavljanje pločica s kućnim brojevima) padaju na teret proračuna Općine Ljubuški.

## UPUTSTVO O PRAVNOM LJEKU

Protiv ovog Rješenja može se izjaviti žalba Povjerenstvu za rješavanje po žalbama općine Ljubuški, u roku od 15 dana od dana prijema Rješenja.

Žalba se predaje ovoj Službi usmeno na zapisnik, pismeno ili putem pošte uz upravnu pristojbu od 15,00 KM prema tarifnom broju 3. Odluke o općinskim upravnim pristojbama i tarifi upravnih pristojbi Općine Ljubuški ("Službeni glasnik općine Ljubuški", broj: 8/13).

Dostaviti:  
1. OPĆINA LJUBUŠKI, LJUBUŠKI, ZRINSKO-FRANKO.  
2. ARHIVI

Po ovlaštenju  
Šef Odsjeka za inspeksijske poslove

Milena Jelavić



PRILUŽENO 02.09.17

*[Signature]*



# Primjeri postupanja jedinica lokalne samouprave prilikom izdavanja rješenja/obavijesti/uvjerenja/potvrda o kućnom broju-Općina Tešanj

## O B A V I J E S T

za NADIR MEDARIĆ

Općina Tešanj je pokrenula aktivnosti na obilježavanju objekata kućnim brojevima na teritoriji Općine Tešanj, o čemu je od strane Općinskog vijeća Općine Tešanj donesena ODLUKA o nazivima i označavanju ulica, trgova i označavanju objekata brojevima na području Općine Tešanj ("Službenom glasniku Općine Tešanj", broj: 3/15).

U cilju provođenja naprijed navedene Odluke, te numeracije objekata kućnim brojevima uspostavlja se Adresni registar koji obuhvata utvrđivanje kućnih brojeva za stambene i poslovne objekte i označavanje naziva naseljenih mjesta, ulica i trgova i vođenje podataka o kućnim brojevima, ulicama i trgovima.

Nadležna Služba (Služba za katastar, urbanizam i imovinsko pravne poslove Općine Tešanj) o kućnom broju izdaje ovu Obavijest koja se uručuje vlasniku objekta prilikom postavljanja kućnog broja/ili ostavlja u sanduče za poštu ili drugo uočljivo i pogodno mjesto u slučaju odsustva istog u vrijeme stavljanja kućnog broja.

Vlasnik objekta je dužan;

-omogućiti da se Tabla ulice ili trga, odnosno Pločica s kućnim brojem postavi na njegovom objektu,  
-održavati čistom Pločicu s kućnim brojem i brinuti se da kućni broj bude vidljiv i čitak;  
-obavijestiti nadležnu Službu o oštećenju ili uništenju Pločice s kućnim brojem, u roku od 30 dana od dana nastanka oštećenja ili uništenja.

Naknadu za izradu i postavljanje Pločica sa kućnim brojevima, u naseljenim mjestima i poslovnim zonama vlasnici objekata nisu dužni plaćati.

Općinski komunalni inspektor je dužan pratiti provođenje ove Odluke i vrši nadzor u smislu otkrivanja protivpravnih radnji, kao što su neovlašteno označavanje, skidanje, oštećivanje ili narušavanje izgleda pločice s kućnim brojevima ili table sa nazivom naseljenog mjesta.

Predstavnici Općine Tešanj će prilikom postavljanja Tabli/Pločica osim samog obilježavanja objekata kućnim brojevima prikupljati i druge podatke podatke radi unosa istih u bazi u bazi podataka adresnog registra

Ovom Obavijesti se potvrđuje da je na Vaš objekat izgrađen u TEŠANJ  
(naziv naseljenog mjesta)

Momana Topreka  
(naziv ulice/Trga)

na parceli oznake k.p.br. 1310 za K.O. Tešanj I  
(broj parcele) (naziv katastarske općine)

postavljena Tabla sa nazivom ulice/Pločica sa kućnim brojem 17

Bosna i Hercegovina  
Federacija Bosne i Hercegovine  
Zeničko-Dobojski kanton  
Općina Tešanj  
OPĆINSKI NAČELNIK  
Služba za katastar, urbanizam i imovinsko-pravne poslove

Broj: 06-32-55/17-1

Datum: 19.05.2017

Služba za katastar, urbanizam i imovinsko-pravne poslove Općine Tešanj na osnovu ODLUKE o nazivima i označavanju ulica, trgova i označavanju objekata brojevima na području Općine Tešanj ("Službeni glasnik općine Tešanj", broj: 3/15, 2/16) i člana 170., a u vezi sa članom 169. Zakona o upravnom postupku ("Službene novine Federacije Bosne i Hercegovine", broj: 2/98 i 48/99), po zahtjevu Ivan Kvesić izdaje:

## POTVRDU O KUĆNOM BROJU

Zgradi izgrađenoj na lokaciji:

Naseljeno mjesto: **JABLANICA**

Katastarska općina: **KARADAGLIJE**

Katastarska čestica: **533**

Određen je kućni broj:

Ulica/trg: **JABLANICA**

Kućni broj: **1**

Za ovu Potvrdu plaća se općinska administrativna taksa u iznosu od 3,00KM u skladu sa Tarifnim brojem 5. Tačka 6. Odluke o općinskim administrativnim taksama i naknadama („Službeni glasnik Općine Tešanj, broj: 1/14 i 6/15) na račun budžeta Općine Tešanj broj: 1603000330017641 šifra općine: 090; vrsta prihoda: 722131 ili na blagajni budžeta Općine Tešanj odmah prilikom preuzimanja istog.


Naknada u iznosu od 3 KM naplaćena je na osnovu Tarifnog broja 1.1.1.

Pomoćnik općinskog načelnika:

M.P.

Nadir Medarić dipl.ing.geodezije


**Općina**



**Katastar**



**Policija**



**Općina**



**37**



**Policija**



**Katastar**





## PREDNOSTI ADRESNOG REGISTRA:

- Jedinstvena baza svih adresa na području jedinice lokalne samouprave sa ažurnim podacima sa terena
- Uvezan sustav katastra i adresa
- Povezani podaci o posjednicima
- Nema dodatnih troškova za softver-na postojećoj mreži katastar.ba
- Mogućnost ispisa statističkih izvješća: popis kućnih brojeva po naseljima, ulicama i trgovima; pregled ulica i trgova u općini i po naseljenom mjestu; statistika općine; statistika naseljenog mjesta
- Precizna i detaljna evidencija koja ima za cilj unaprjeđenje usluga, modernizaciju i poboljšanja na području jedinice lokalne samouprave
- Adresni registar sa pregledom stanovništva, stambenoposlovnih objekata i adresa predstavlja bazu za niz drugih aktivnosti, od prostornog planiranja preko utvrđivanja mogućnosti i potreba obrazovne i zdravstvene mreže
- Unaprjeđenje rada administracije
- Nema više bb-ova

## **ZAKLJUČAK:**

Uvođenjem centralnog adresnog registra

- Adrese se vode na jedinstven, uređen i funkcionalan način
- Svi podaci se prikupljaju na centralni server-bazu podataka
- Aktivno se radi na određivanju ulica i kućnih brojeva

Sa strane IDDEEA-e donesen je zaključak da bi se uvođenjem adresnog registra smanjili brojevi fiktivnih prijava, postigla bi se veća kontrola prijave prebivališta boravišta, adrese bez broja postale bi prošlost i imali bi visok stupanj usklađenosti i točnosti šifarnika, administrativnih jedinica i ulica.

## **NAPOMENA:**

- **JLS SU ISKLJUČIVO NADLEŽNE ZA IMPLEMENTACIJU AR!**



**Hvala na pažnji!**